


























LEGENDA

-  katastrski načrt
-  geodetski načrt
-  meja območja občinskega podrobnega prostorskega načrta
-  meja parcele
-  površina za razvoj stavb
-  gradbena meja
-  stavba*
-  pohodna površina*
-  povozna površina*
-  dostop do parcele*
-  zelena površina*

OBSTOJEČE

-  cevovod za pitno vodo
-  cevovod za komunalno odpadno vodo
-  cevovod za padavinsko odpadno vodo
-  elektroenergetski vod
-  transformatorska postaja
-  komunikacijski vod
-  odstranitev ali prestavitev objekta

PREDVIDENO

-  cevovod za pitno vodo
-  cevovod za komunalno odpadno vodo
-  cevovod za padavinsko odpadno vodo
-  elektroenergetski vod
-  transformatorska postaja
-  komunikacijski vod
-  odstranitev ali prestavitev objekta











* Opomba: grafični prikaz je zgolj usmeritvene narave in ni mišljen kot pogoj za projektiranje in gradnjo.



ZEU družba za načrtovanje in inženiring d.o.o.
 Ulica Staneta Rozmana 5, SI-9000 Murska Sobota, Slovenija
 Tel. +386 25341310, Faks +386 25341086, E-naslov: zeu@zeu.si, Internet: http://www.zeu.si

k.o. 283 – Tomaž

LEGENDA

	Kanalizacioni sistem		Povozna površina
	Elektronski vod		Stavba
	Komunikacijski vod		Povozna površina
	Vrt		Povozna površina
	Vrt		Povozna površina

Investitor: Občina Sveti Tomaž Sveti Tomaž 37, 2258 Sveti Tomaž		Odgovorni prostorski načrtovalec: Leon Cigüt, univ. dipl. inž. arh. ZAPS 1661	
Pripravljevalec: Občina Sveti Tomaž Sveti Tomaž 37, 2258 Sveti Tomaž		Sodelavec: Alenka Šumak, univ. dipl. inž. kraj. arh. Barbara Babič Fekonja, univ. dipl. geog. Slavko Zec, dipl. inž. geod.	
Naziv: Občinski podrobni prostorski načrt za enoto urejanja prostora TO 9		Grafični načrt: Prikaz ureditev glede poteka omrežij in priključevanja objektov na gospodarsko javno infrastrukturo ter gradeno javno dobro	
Številka: OPPN-6/22-I	Identifikacijska številka: 3067	Datum: sept. 2023	Merilo: 1 : 1000
		Datum geod. načrta: marec 2022	Številka lista: 6