






k.o. 283 – Tomaž

LEGENDA

-  katastrski načrt
-  geodetski načrt
-  meja območja občinskega podrobnega prostorskega načrta

OSNUTEK



ZEU družba za načrtovanje in inženiring d.o.o.
 Ulica Staneta Rozmana 5, SI-9000 Murska Sobota, Slovenija
 Tel. +386 25341310, Faks +386 25341086, E-naslov: zeu@zeu.si, Internet: http://www.zeu.si

Investitor: Občina Sveti Tomaž Sveti Tomaž 37, 2258 Sveti Tomaž		Odgovorni prostorski načrtovalec: Leon Cigüt, univ. dipl. inž. arh. ZAPS 1661	
Pripravljevec: Občina Sveti Tomaž Sveti Tomaž 37, 2258 Sveti Tomaž		Sodelavec: Alenka Šumak, univ. dipl. inž. kraj. arh. Barbara Babič Fekonja, univ. dipl. geog. Slavko Zec, dipl. inž. geod.	
Naziv: Občinski podrobni prostorski načrt za enoto urejanja prostora T0 9		Grafični načrt: Območje občinskega podrobnega prostorskega načrta z obstoječim parcelnim stanjem in obstoječo gospodarsko javno infrastrukturo	
Številka: OPPN-6/22	Identifikacijska številka: 3067	Datum: sept. 2023	Merilo: 1 : 1000
		Datum geod. načrta: marec 2022	Številka lista: 3